

Regierungspräsidium Dresden

Verordnung des Regierungspräsidiums Dresden zur Festsetzung des Naturschutzgebietes „Pfaffenstein“

Vom 26. Juni 1997

Aufgrund von § 16 und § 50 Abs. 1 Nr. 2 des Sächsischen Naturschutzgesetzes (Sächsisches Gesetz über Naturschutz und Landschaftspflege – SächsNatSchG) in der Fassung der Bekanntmachung vom 11. Oktober 1994 (SächsGVBl. S. 1601, ber. 1995 S. 106) wird verordnet:

§ 1

Festsetzung als Schutzgebiet

Die in § 2 näher bezeichneten Flächen auf dem Gebiet der Stadt Königstein, Gemarkung Pfaffendorf, im Landkreis Sächsische Schweiz werden als Naturschutzgebiet festgesetzt. Das Naturschutzgebiet führt die Bezeichnung „Pfaffenstein“.

§ 2

Schutzgegenstand

(1) Das Naturschutzgebiet hat eine Größe von circa 39,5 ha.

(2) Das Schutzgebiet umfaßt nach dem Stand der Flurkarten des Staatlichen Vermessungsamtes Pirna vom 20. Oktober 1994 auf dem Gebiet der Stadt Königstein, Gemarkung Pfaffendorf, folgende Flurstücke: 402/2 teilweise, 401 teilweise, 27/1 teilweise, 132, 130/1, 127, 126, 125, 124, 123, 122, 121, 120, 115, 114, 113, 112, 111, 110, 109, 108, 107, 104, 102/1, 101, 154, 153, 152, 151, 150, 149, 148, 146, 145, 141, 138, 135, 134, 133, 95a teilweise, 156, 168 teilweise.

(3) Die Grenzen des Schutzgebietes ergeben sich aus den Schutzgebietskarten des Regierungspräsidiums Dresden vom 26. Juni 1997. Sie sind gefertigt als Übersichtskarte im Maßstab 1 : 10 000 und als Flurkarte im Maßstab 1 : 2 730. Die Grenzen sind in den Originalkarten rot eingetragen. Die Karten sind Bestandteil dieser Verordnung. Maßgebend für den Grenzverlauf ist die Grenzeintragung auf der Flurkarte. Werden Flurstücksgrenzen als Schutzgebietsgrenze genutzt, gilt Deckungsgleichheit mit diesen. Führt die Schutzgebietsgrenze durch Flurstücke, so gilt von Grenzstein zu Grenzstein die Fluchtlinie, andernfalls die Linienaußenkante.

§ 3

Schutzzweck

Schutzzweck ist:

1. die Erhaltung und Bewahrung der landschaftsprägenden Erscheinung eines Tafelberges als ein naturgeschichtliches und geologisches Denkmal, in dem die besondere Eigenart und hervorragende Schönheit der für Mitteleuropa einzigartigen Erosionsformen kreidezeitlichen Sandsteins sichtbar wird;
2. der Erhalt und die Entwicklung von Biotopen mit ihren Lebensgemeinschaften, insbesondere der offenen Felsbildungen, der Kiefern-Birken-Eichenwälder (Plateau) und bodensauren Eichen-Buchenwälder (Schuttkegel).

§ 4

Verbote

(1) In dem Naturschutzgebiet sind alle Handlungen verboten, die zu einer Zerstörung, Beschädigung oder Veränderung des

Schutzgebietes oder seiner Bestandteile oder zu einer nachhaltigen Störung führen können.

(2) Insbesondere ist verboten:

1. bauliche Anlagen im Sinne der Sächsischen Bauordnung (SächsBO) in der jeweils geltenden Fassung zu errichten, zu ändern, abzurechen oder der Errichtung gleichgestellte Maßnahmen durchzuführen;
2. Straßen, Wege (einschließlich Stiegen, Leitern oder Zugänge zu Kletterfelsen), Plätze oder sonstige Verkehrsanlagen anzulegen, Leitungen ober- oder unterirdisch zu verlegen oder Anlagen dieser Art zu verändern;
3. Handlungen vorzunehmen, die das Relief, den Boden oder die Fels-, Block- und Geröllbildungen in ihrer Gestalt, Struktur und Beschaffenheit verändern oder verändern können;
4. Abfälle, Chemikalien oder sonstige Stoffe beziehungsweise Gegenstände zu lagern oder einzubringen;
5. Entwässerungs- oder andere Maßnahmen vorzunehmen, die den Wasserhaushalt des Gebietes verändern können beziehungsweise Gewässer verunreinigen können;
6. Plakate, Markierungszeichen, Bild- oder Schrifttafeln aufzustellen oder anzubringen;
7. Pflanzen oder Pflanzenteile einzubringen, zu entnehmen, zu beschädigen oder zu zerstören;
8. Tiere einzubringen, wildlebenden Tieren nachzustellen, sie zu beunruhigen, sie zu fangen, zu verletzen oder zu töten oder Puppen, Larven, Eier oder Nester oder sonstige Brut-, Wohn- oder Zufluchtsstätten dieser Tiere zu entfernen, zu beschädigen oder zu zerstören;
9. die bisherige Grundstücksnutzung in einer Art zu ändern, welche dem Schutzzweck zuwiderläuft;
10. zu zelten, zu lagern, Wohnwagen, sonstige Fahrzeuge oder Verkaufsstände aufzustellen;
11. Flächen außerhalb der öffentlichen Straßen und markierten Wege, vorhandenen Stiegen, Plätzen, Zugängen zu Klettergipfeln zu betreten, auf diesen zu reiten oder diese zu befahren;
12. außerhalb von eingerichteten und gekennzeichneten Feuerstellen Feuer anzumachen oder zu unterhalten;
13. Lärm zu verursachen, der geeignet ist, Tiere zu beunruhigen und den Naturgenuß zu beeinträchtigen;
14. an anderen als an den von der Nationalparkverwaltung bestätigten Kletterfelsen oder Kletterwegen zu klettern, an diesen bei nassem oder feuchtem Gestein zu klettern oder dazu künstliche Hilfsmittel zu benutzen;
15. mit Luftfahrzeugen, Hanggleitern und Gleitschirmen zu starten oder zu landen oder Modellflugeräte zu betreiben.

§ 5

Zulässige Handlungen

§ 4 gilt nicht:

1. für die dem Schutzzweck entsprechende ordnungsgemäße Ausübung der Jagd;

2. für die dem Schutzzweck entsprechende ordnungsgemäße Waldbewirtschaftung mit den Mitteln und Methoden des kahlschlaglosen, bestands- und bodenschonenden naturnahen Waldbaus, orientiert an den natürlichen Waldgesellschaften;
3. für die sonstige bisher rechtmäßig ausgeübte Nutzung der Grundstücke, Gewässer, Straßen und Wege sowie der rechtmäßig bestehenden Einrichtungen in der bisherigen Art und im bisherigen Umfang sowie deren Unterhaltung und Erhaltung;
4. für Pflege-, Schutz- und Entwicklungsmaßnahmen, die von der höheren Naturschutzbehörde oder der von ihr beauftragten Stelle angeordnet werden;
5. für behördlich angeordnete oder von der höheren Naturschutzbehörde genehmigte Beschilderungen;
6. für die von der höheren Naturschutzbehörde angeordneten oder genehmigten touristischen Wege- beziehungsweise Besucherlenkungsmarkierungen;
7. für das Freiübernachten in den beiden Bofen (Trümmerröhlen) der „Steinernen Scheune“, soweit der Schutzzweck dadurch nicht beeinträchtigt wird;
8. für Handlungen, die sich aus den Aufgaben des Denkmalschutzes und der Denkmalpflege gemäß § 1 Abs. 1 des Sächsischen Denkmalschutzgesetzes (SächsDSchG) vom 16. März 1993 (SächsGVBl. S. 229) ergeben und im Einvernehmen mit der höheren Naturschutzbehörde durchgeführt werden;
9. für von der höheren Naturschutzbehörde angeordnete oder einvernehmlich mit ihr abgestimmte wissenschaftliche, naturgeschichtliche oder landeskundliche Untersuchungen oder Erhebungen, die der Erhaltung und Entwicklung des Schutzgutes dienen.

§ 6

Befreiungen

Von den Verboten dieser Verordnung kann die höhere Naturschutzbehörde nach § 53 SächsNatSchG Befreiung erteilen.

§ 7

Ordnungswidrigkeiten

(1) Ordnungswidrig im Sinne von § 61 Abs. 1 Nr. 1 SächsNatSchG handelt, wer in dem Naturschutzgebiet vorsätzlich oder fahrlässig Handlungen vornimmt, die geeignet sind, entgegen § 4 Abs. 1 zu einer Zerstörung, Beschädigung oder Veränderung des Schutzgebietes oder seiner Bestandteile oder zu einer nachhaltigen Störung zu führen.

(2) Ordnungswidrig im Sinne von § 61 Abs. 1 Nr. 1 SächsNatSchG handelt insbesondere, wer vorsätzlich oder fahrlässig:

1. entgegen § 4 Abs. 2 Nr. 1 bauliche Anlagen im Sinne der Sächsischen Bauordnung (SächsBO) in der jeweils geltenden Fassung errichtet, abbricht oder der Errichtung gleichgestellte Maßnahmen durchführt;
2. entgegen § 4 Abs. 2 Nr. 2 Straßen, Wege (einschließlich Stiegen, Leitern oder Zugänge zu Kletterfelsen), Plätze oder sonstige Verkehrsanlagen anlegt, Leitungen ober- oder unterirdisch verlegt oder Anlagen dieser Art verändert;
3. entgegen § 4 Abs. 2 Nr. 3 Handlungen vornimmt, die das Relief, den Boden oder die Fels-, Block- und Geröll-

bildungen in ihrer Gestalt, Struktur und Beschaffenheit verändern oder verändern können;

4. entgegen § 4 Abs. 2 Nr. 4 Abfälle, Chemikalien oder sonstige Stoffe beziehungsweise Gegenstände lagert oder einbringt;
5. entgegen § 4 Abs. 2 Nr. 5 Entwässerungs- oder andere Maßnahmen vornimmt, die den Wasserhaushalt des Gebietes verändern können beziehungsweise Gewässer verunreinigen können;
6. entgegen § 4 Abs. 2 Nr. 6 Plakate, Markierungszeichen, Bild- oder Schrifttafeln aufstellt oder anbringt;
7. entgegen § 4 Abs. 2 Nr. 7 Pflanzen oder Pflanzenteile einbringt, entnimmt, beschädigt oder zerstört;
8. entgegen § 4 Abs. 2 Nr. 8 Tiere einbringt, wildlebenden Tieren nachstellt, sie beunruhigt, sie fängt, sie verletzt oder tötet oder Puppen, Larven, Eier oder Nester oder sonstige Brut-, Wohn- oder Zufluchtsstätten dieser Tiere entfernt, beschädigt oder zerstört;
9. entgegen § 4 Abs. 2 Nr. 9 die bisherige Grundstücksnutzung in einer Art ändert, welche dem Schutzzweck zuwiderläuft;
10. entgegen § 4 Abs. 2 Nr. 10 zeltet, lagert, Wohnwagen, sonstige Fahrzeuge oder Verkaufsstände aufstellt;
11. entgegen § 4 Abs. 2 Nr. 11 Flächen außerhalb der öffentlichen Straßen und markierten Wege, touristisch erschlossenen Stiegen, Plätzen, Zugängen zu Klettergipfeln betritt, auf diesen reitet oder diese befährt;
12. entgegen § 4 Abs. 2 Nr. 12 außerhalb von eingerichteten und gekennzeichneten Feuerstellen Feuer anmacht oder unterhält;
13. entgegen § 4 Abs. 2 Nr. 13 Lärm verursacht der geeignet ist, Tiere zu beunruhigen und den Naturgenuß zu beeinträchtigen;
14. entgegen § 4 Abs. 2 Nr. 14 an anderen als von der Nationalparkverwaltung bestätigten Kletterfelsen oder Kletterwegen klettert, an diesen bei nassem oder feuchtem Gestein klettert oder dazu künstliche Hilfsmittel benutzt;
15. entgegen § 4 Abs. 2 Nr. 15 mit Luftfahrzeugen, Hanggleitern und Gleitschirmen startet, landet oder Modellfluggeräte betreibt,

sofern eine solche Handlung nicht gemäß § 5 dieser Verordnung zulässig ist.

(3) Ordnungswidrig im Sinne von § 61 Abs. 1 Nr. 1 SächsNatSchG handelt auch, wer vorsätzlich oder fahrlässig einer vollziehbaren Auflage zuwiderhandelt, mit der eine nach § 6 erteilte Befreiung versehen worden ist.

(4) Ordnungswidrigkeiten nach den Absätzen 1, 2 und 3 können nach § 61 Abs. 2 Satz 1 Nr. 1 SächsNatSchG mit einer Geldbuße bis zu einhunderttausend Deutsche Mark geahndet werden.

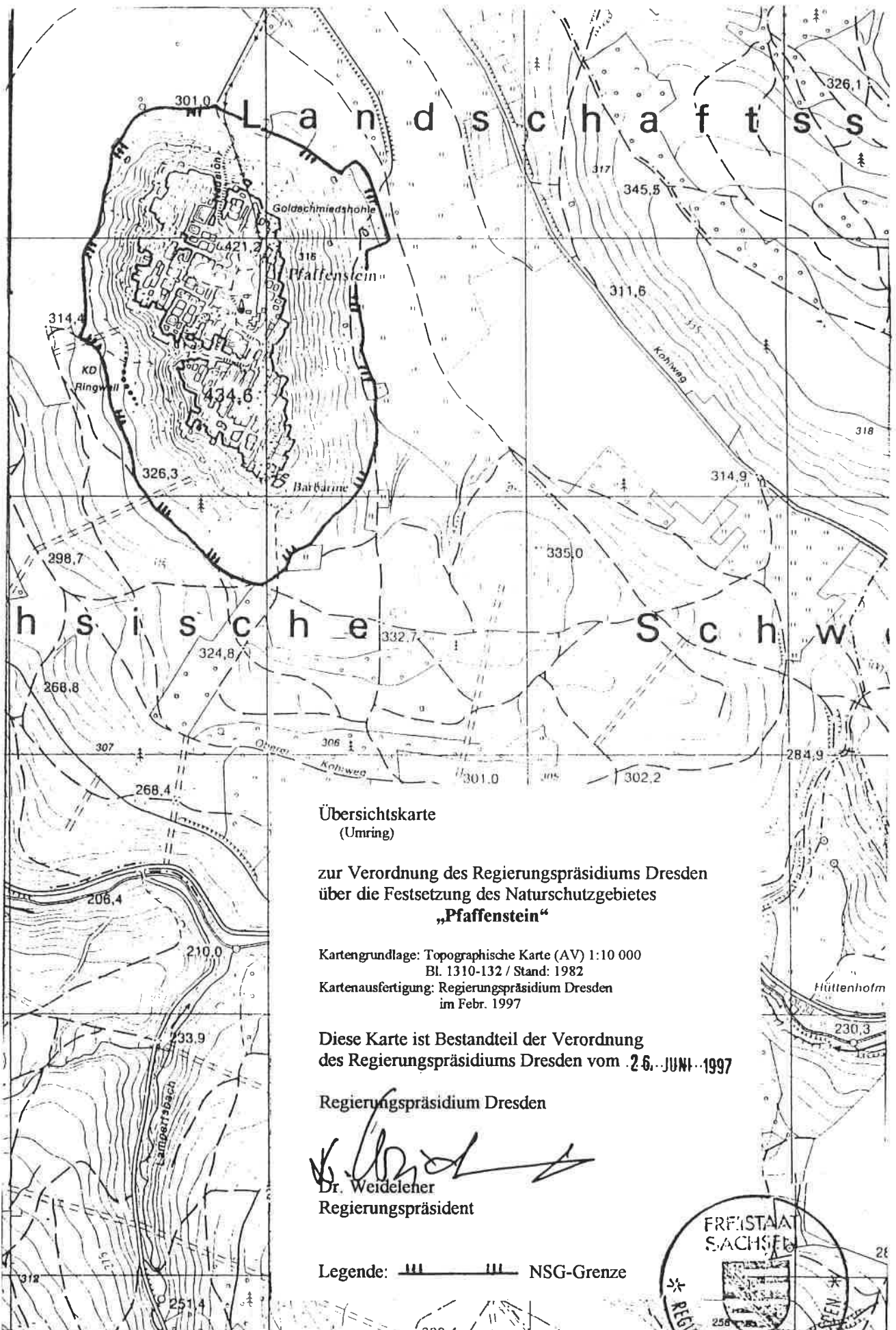
§ 8

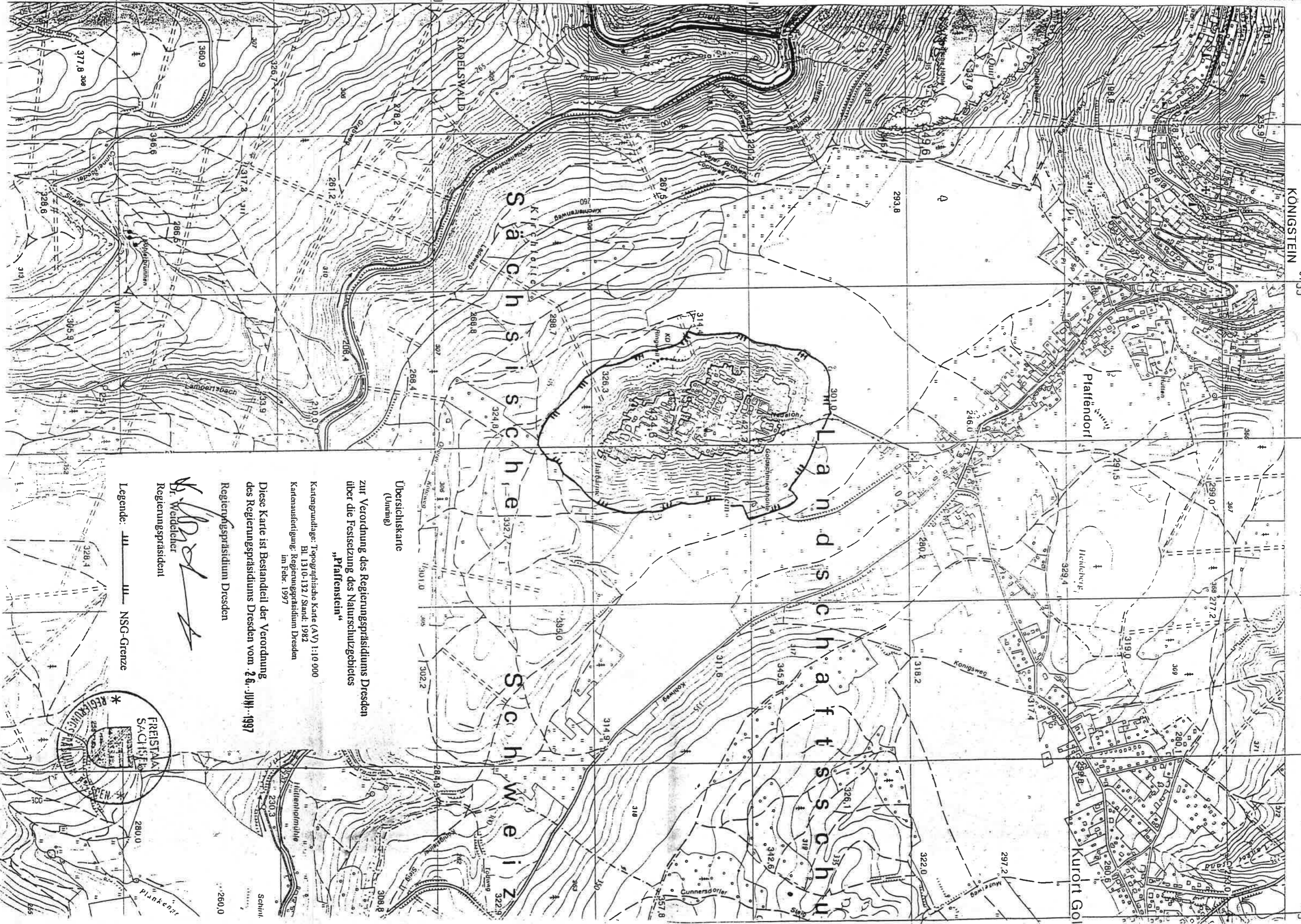
Inkrafttreten

Diese Verordnung tritt am Tage nach ihrer Verkündung in Kraft.

Dresden, den 26. Juni 1997

Regierungspräsidium Dresden
Dr. Weideler
Regierungspräsident





Sächsisch
Landschaftsschu
Sächsische
Weiß

Übersichtskarte
(Umrang)

zur Verordnung des Regierungspräsidiums Dresden
über die Festsetzung des Naturschutzgebietes
"Pfaffenstein"

Kartengrundlage: Topographische Karte (AV) 1:10 000
Bl. 1310-132 / Stand: 1982
Kartenausfertigung: Regierungspräsidium Dresden
im Febr. 1997

Diese Karte ist Bestandteil der Verordnung
des Regierungspräsidiums Dresden vom 26. Juni 1997

Regierungspräsidium Dresden

W. Weideler
Dr. Weideler
Regierungspräsident

Legende: NSG-Grenze



Schulz
260,0

Flurkarte

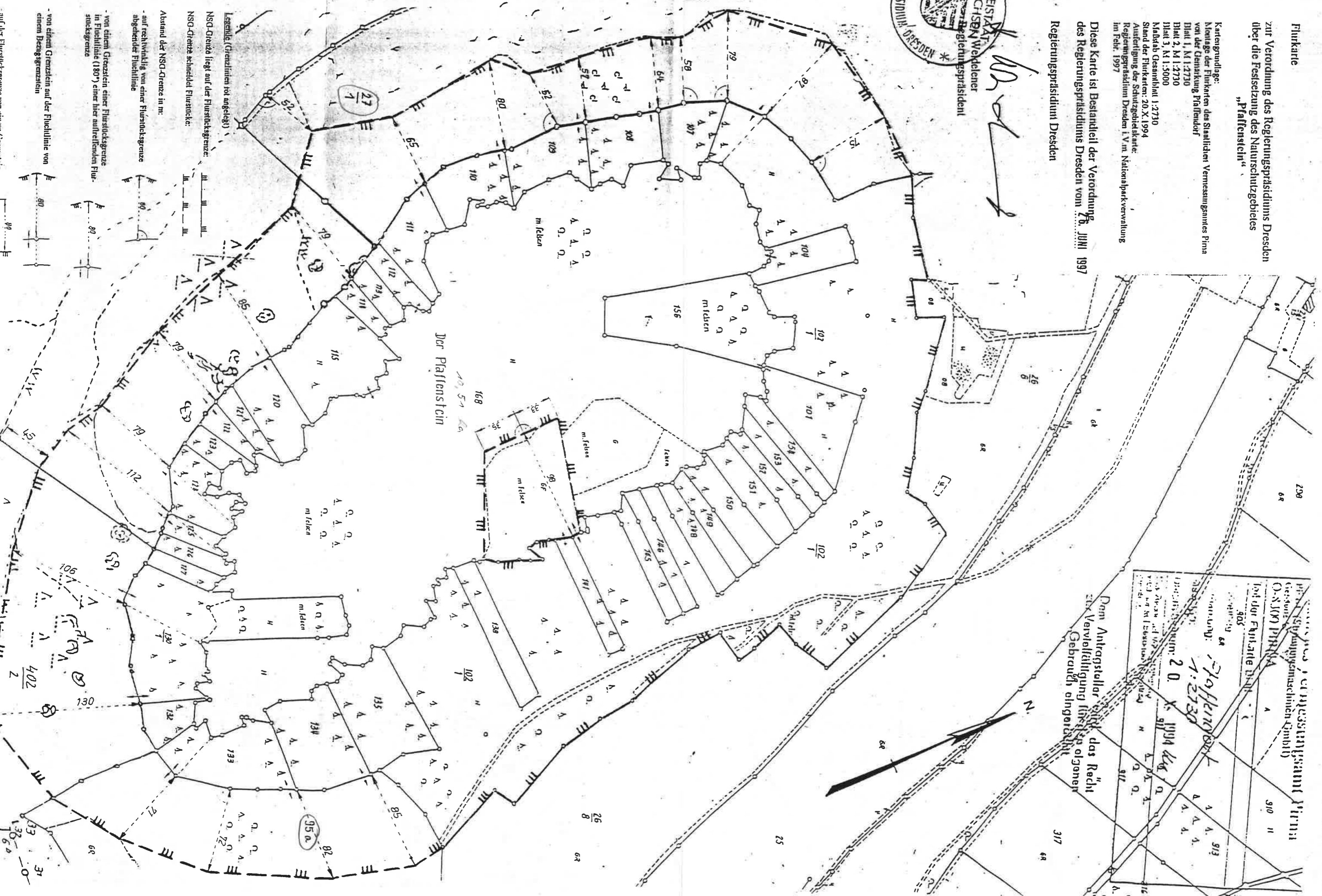
zur Verordnung des Regierungspräsidiums Dresden über die Festsetzung des Naturschutzgebietes "Pflaflenstein"

Kartengrundlage:
Montage der Flurkarten des Staatlichen Vermessungsbüros Pina
von der Gemarkung Pflaflendorf
Blatt 1, M 1:2730
Blatt 2, M 1:2730
Blatt 3, M 1:5000
Maßstab Gesamtblatt 1:2730
Stand der Flurkarten: 20.X.1994
Ausfertigung der Schutzgebietkarte:
Regierungspräsidium Dresden i.V.m. Nationalparkverwaltung
im Febr. 1997

Diese Karte ist Bestandteil der Verordnung
des Regierungspräsidiums Dresden vom **7. JUNI 1997**
Regierungspräsidium Dresden



Handwritten signature



Legende (Grenzlinien fol angelegt)
NSQ-Grenze liegt auf der Flurstücksgrenze:
NSQ-Grenze schneidet Flurstücke:
Abstand der NSQ-Grenze in m:
- auf rechtwinklig von einer Flurstücksgrenze
abgehender Fluchlinie
- von einem Grenzstein einer Flurstücksgrenze
in Fluchlinie (180°) einer hier auftretenden Flur-
stücksgrenze
- von einem Grenzstein auf der Fluchlinie von
einem Bezugsgrenzstein

Die Antragsteller sind das Recht
zur Verfalligung ihrer eigenen
Gebrauch eingetragt

Die Antragsteller sind die
Maschinenfabrik Pflaflendorf
O.S. 300 Pflaflendorf
In der Anlage Blatt 1
Blatt 2
Blatt 3
Blatt 4
Blatt 5
Blatt 6
Blatt 7
Blatt 8
Blatt 9
Blatt 10
Blatt 11
Blatt 12
Blatt 13
Blatt 14
Blatt 15
Blatt 16
Blatt 17
Blatt 18
Blatt 19
Blatt 20
Blatt 21
Blatt 22
Blatt 23
Blatt 24
Blatt 25
Blatt 26
Blatt 27
Blatt 28
Blatt 29
Blatt 30
Blatt 31
Blatt 32
Blatt 33
Blatt 34
Blatt 35
Blatt 36
Blatt 37
Blatt 38
Blatt 39
Blatt 40
Blatt 41
Blatt 42
Blatt 43
Blatt 44
Blatt 45
Blatt 46
Blatt 47
Blatt 48
Blatt 49
Blatt 50
Blatt 51
Blatt 52
Blatt 53
Blatt 54
Blatt 55
Blatt 56
Blatt 57
Blatt 58
Blatt 59
Blatt 60
Blatt 61
Blatt 62
Blatt 63
Blatt 64
Blatt 65
Blatt 66
Blatt 67
Blatt 68
Blatt 69
Blatt 70
Blatt 71
Blatt 72
Blatt 73
Blatt 74
Blatt 75
Blatt 76
Blatt 77
Blatt 78
Blatt 79
Blatt 80
Blatt 81
Blatt 82
Blatt 83
Blatt 84
Blatt 85
Blatt 86
Blatt 87
Blatt 88
Blatt 89
Blatt 90
Blatt 91
Blatt 92
Blatt 93
Blatt 94
Blatt 95
Blatt 96
Blatt 97
Blatt 98
Blatt 99
Blatt 100