





**Anlage zur Erklärung über den
Naturpark
Hirschwald**

vom 5. Dezember 2006

Übersichtskarte 1 : 150 000

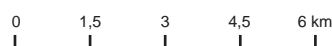
-  Abgrenzung des Naturparks
-  Landschaftsschutzgebiete
-  Landkreis bzw. Stadtgrenze
-  Gemeindegrenze bzw. Grenze gemeindefreies Gebiet

Bayerisches Staatsministerium
für Umwelt, Gesundheit und Verbraucherschutz

W. Schnappauf

Dr. Werner Schnappauf
Staatsminister

Maßstab 1 : 150 000



Geobasisdaten des Bayerischen Landesvermessungsamtes
[http:// www.geodaten.bayern.de](http://www.geodaten.bayern.de)
Nutzungserlaubnis vom 6.12.2000, AZ.: VM 3860 B - 4562